

**Název projektu: Multimédia ve výuce na gymnáziu**

**Registrační číslo projektu: CZ.1.07/1.1.02/03.0093**



**INVESTICE DO ROZVOJE VZDĚLÁVÁNÍ**

**Klasické a španělské gymnázium  
Brno – Bystrc, Vejrostova 2**





# UKLÁDÁNÍ MÍST

## Hledání

Přeléstnout

Najít firmy

Trasy

Přeléstnout na např. 37 25.818' S, 12

Mekka



Mekka Saúdská Arábie

## Mista


- ☐ Palmový ostrov
- ☐ Jeruzalém
- ☐ Petra, Jordánsko
- ☒ Mekka
- ☐ Tadž mahal
- ☐ Mount Everest
- ☐ Prambanan, Indo...
- ☐ Fudži
- ☐ Kuala Lumpur
- ☐ Hongkong
- ☐ Angkor, Kambodža
- ☐ Peking
- ☐ Čínský kras
- ☐ Rýžové terasy U...
- ☐ Tři soutěsky, Čína
- ☐ Tokio

Asie\_mista

## Vrstv

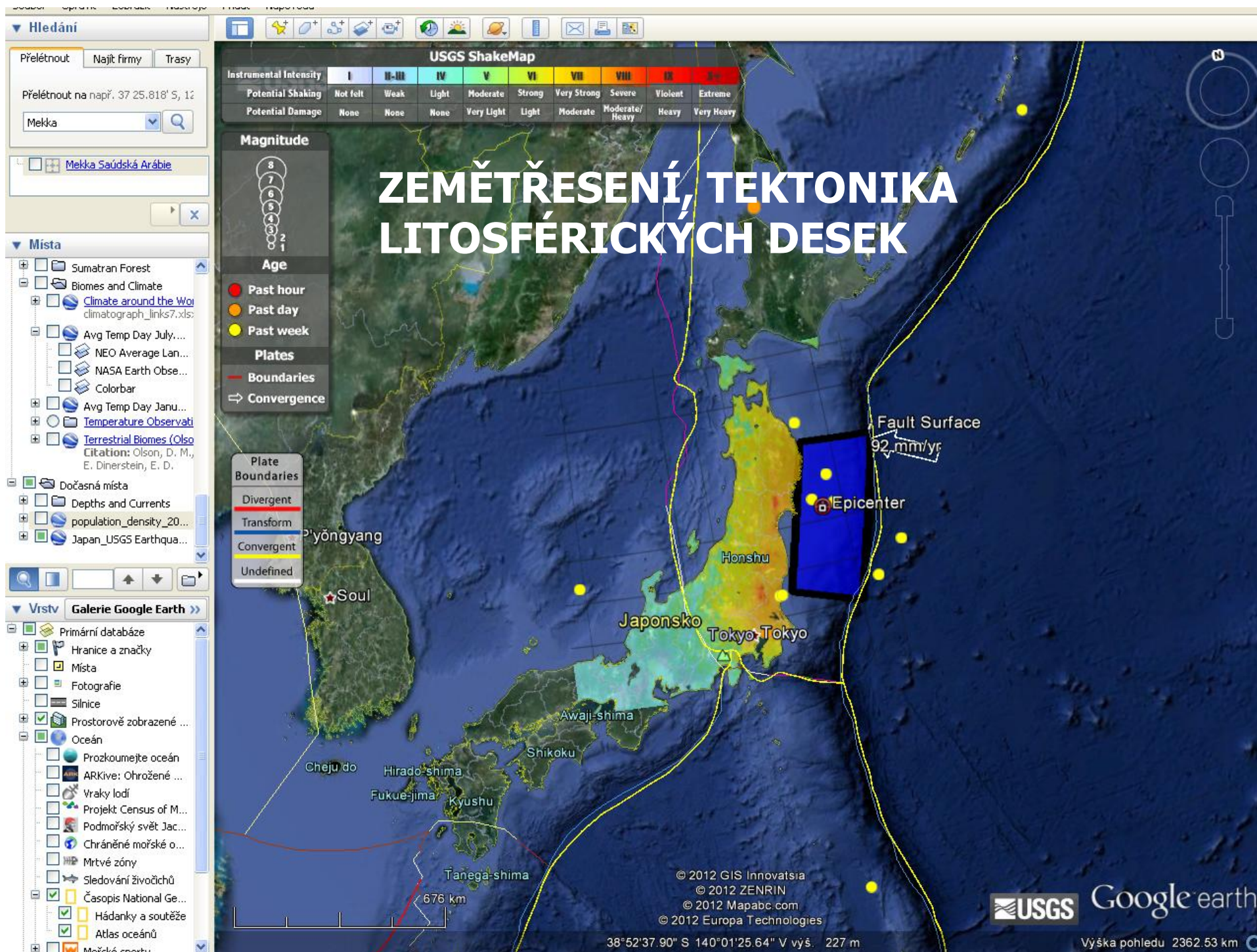
Galerie Google Earth

- ☒ Primární databáze
- ☒ Hranice a značky
- ☐ Mista
- ☐ Fotografie
- ☐ Silnice
- ☒ Prostorově zobrazené bu...
- ☐ Oceán
- ☐ Počasí
- ☐ Galerie
- ☐ Globální povědomí
- ☐ Další



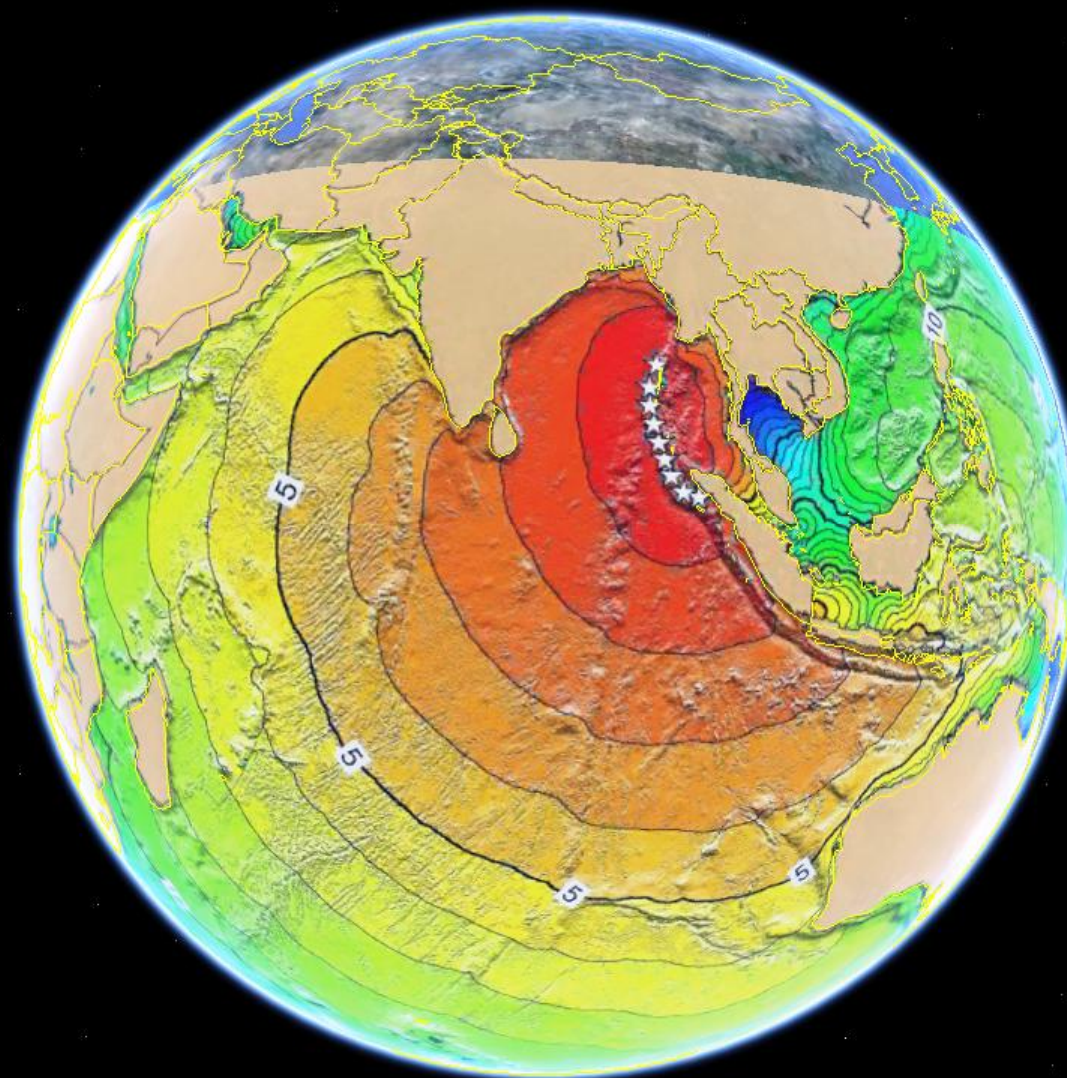


# ZEMĚTŘESENÍ, TEKTONIKA LITOSFÉRICKÝCH DESEK





# VIZUALIZACE TSUNAMI



US Dept of State Geographer  
© 2012 Google  
© 2012 MapLink/Tele Atlas  
© 2012 Europa Technologies

Google earth

0°40'47.92" J 84°36'28.65" V výš. -4625 m

Výška pohledu 11541.32 km

Hledání

Přelétnout

Najít firmy

Trasy

Přelétnout na např. 37 25.818' S, 12

Mekka



Mekka Saúdská Arábie

Mista

Satellite imagery of Japan

The Google Crisis  
Response team is working

South Sendai Ikonos 2...

Konflikt v Libyi

Nepokoje v krajině.

KŠG

Boxing Day Tsunami

Date of Occurrence:  
December 26, 2004

NGDC Travel Time Map

Map Image: [NGDC Travel  
Time Map](#)

Asie\_mista.kmz

Earthquakes in Japan (Ma

Originally created  
11/06/29 10:49:29 UTC

VCHÚ

Letecké snímky 1953

Vrstv Galerie Google Earth >>

Primární databáze

Hranice a značky

Mista

Fotografie

Silnice

Prostorově zobrazené bu...

Oceán

Počasí

Galerie

Globální povědomí

Další



# VIZUALIZACE POČASÍ

## Hledání

Přeléstnout

Najít firmy

Trasy

Přeléstnout na např. 37 25.818' S, 12

Mekka



Mekka Saúdská Arábie

## Místa

Moje místa

Místa

Místo spuštění

Chřlice

To je naše zahrádka...

Riviéra

The Hall, Hastings

Olomouc

Opava+Ostrava

MHD

Zastávky

Tunel-Dobrovského

Pohoří ČR

Largest Earthquakes in th

Created 10/03/29

18:10:46 UTC

kmfactbook.org

## Vrstv

Galerie Google Earth

Primární databáze

Hranice a značky

Místa

Fotografie

Silnice

Prostorově zobrazené bu...

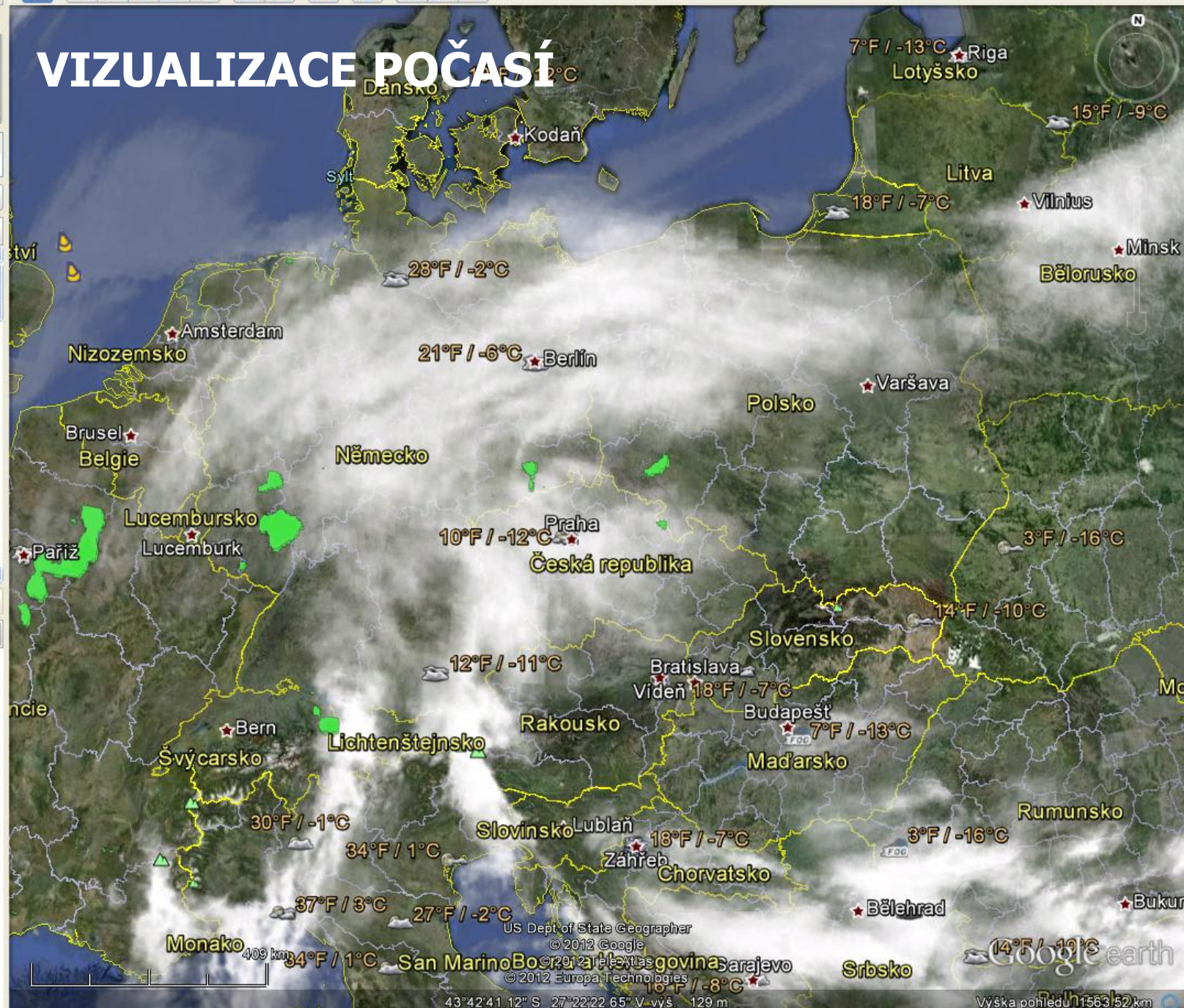
Oceán

Počasí

Galerie

Globální povědomí

Další





**Hledání**

Přeléstout Najít firmy Trasy

Přeléstout na např. 37 25.818' S, 12

Mekka

Mekka Saúdská Arábie

**Místa**

- Letecké snímky 1953
- Climate Change, Migra...
- World Map of the Köppen...
- Sumatran Forest
- Biomes and Climate
- Climate around the Wo...
- climatograph\_links7.xls
- Avg Temp Day July...
- NEO Average Lan...
- NASA Earth Obse...
- Colorbar
- Avg Temp Day Janu...
- Temperature Observati...
- Terrestrial Biomes (Olso...
- Citation: Olson, D. M., E. Dinerstein, E. D.
- Dočasná místa

**Vrstv** Galerie Google Earth >>

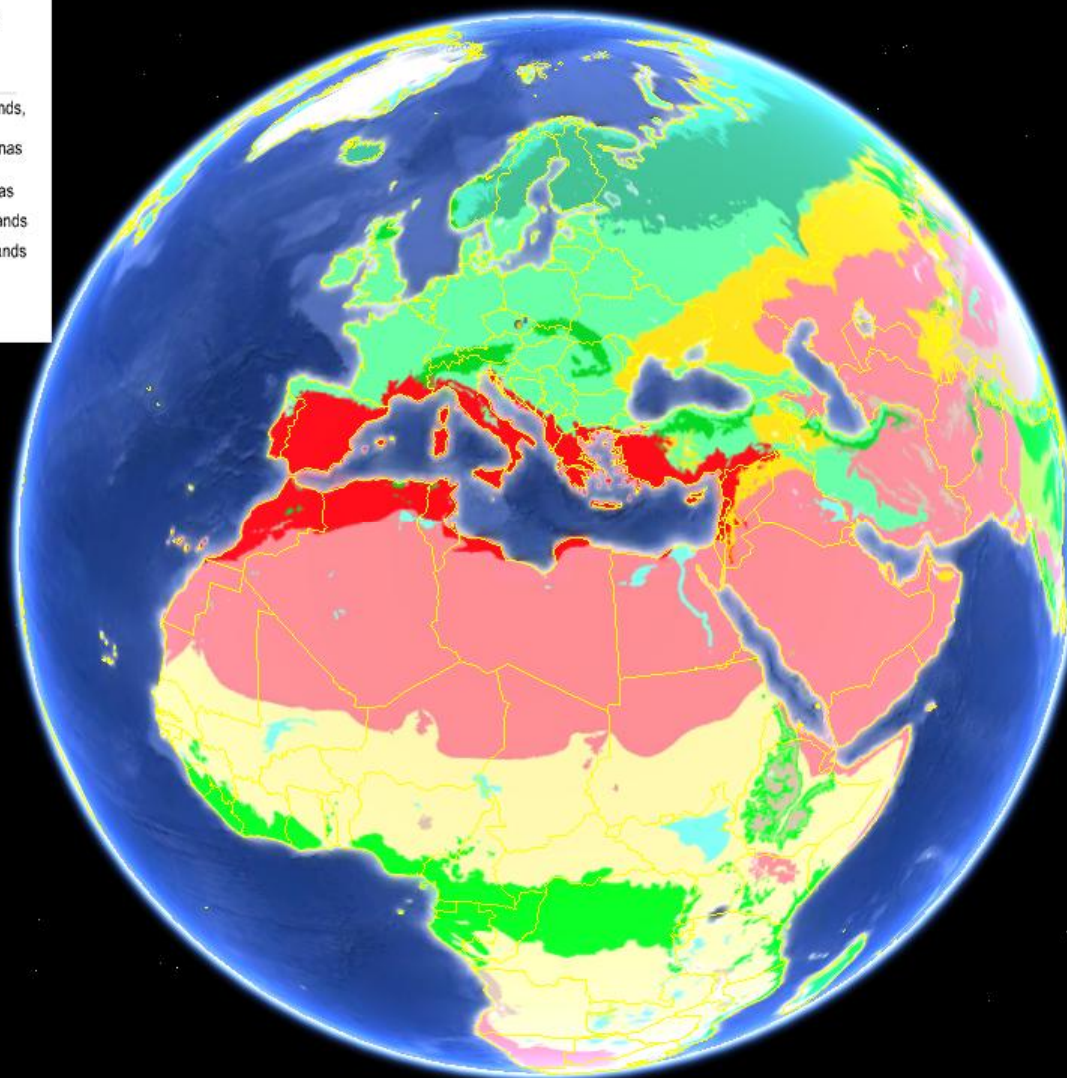
- Primární databáze
- Hranice a značky
- Místa
- Fotografie
- Silnice
- Prostorově zobrazené bu...
- Oceán
- Počasí
- Galerie
- Globální povědomí
- Další

## Biomes modified from Olson et al. (2001)

### Forests

- Tropical & subtropical moist broadleaf
- Tropical & subtropical dry
- Temperate broadleaf & mixed
- Temperate coniferous
- Boreal
- Tropical & subtropical grasslands, savannas & shrublands
- Temperate grasslands, savannas & shrublands
- Flooded grasslands & savannas
- Montane grasslands & shrublands
- Mediterranean forests, woodlands & shrublands
- Deserts & xeric shrublands
- Tundra

# MAPA BIOMŮ



US Dept of State Geographer  
© 2012 Google  
© 2012 MapLink/Tele Atlas  
© 2012 Europa Technologies

Google earth

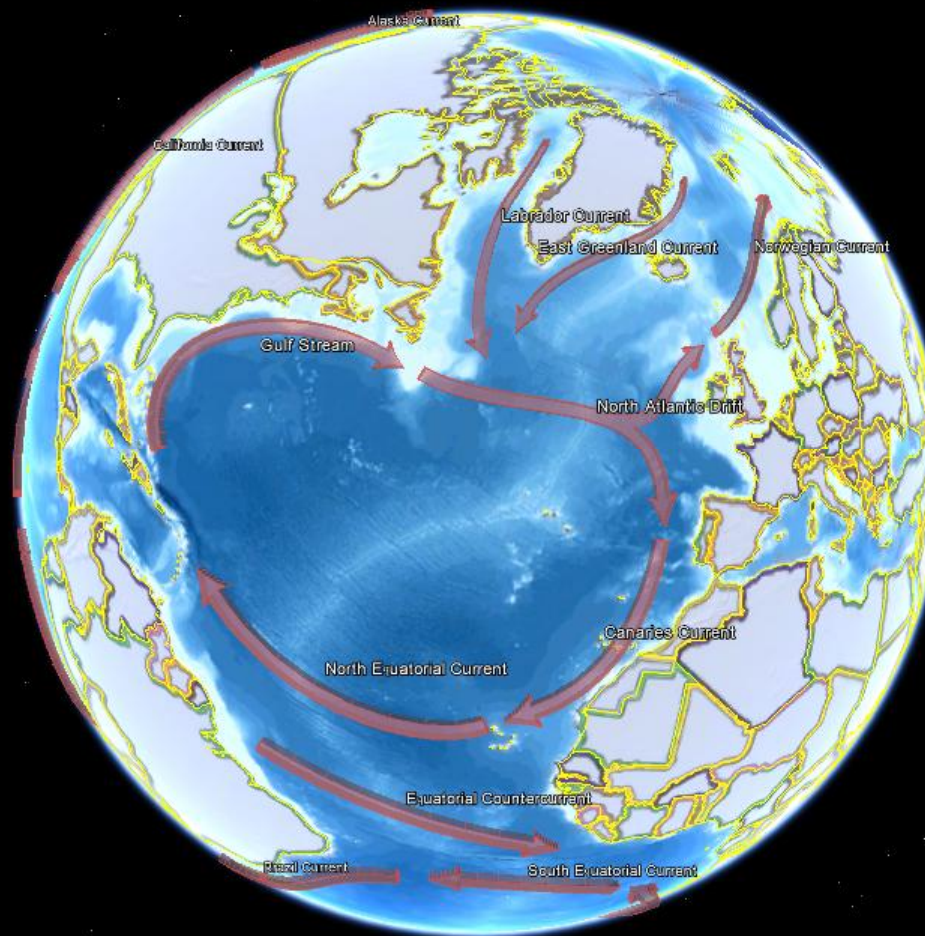
Výška pohledu 11541.32 km

# MAPA MOŘSKÝCH PROUDŮ

Sea Level

100  
250  
500  
1000  
1500  
2000  
2500  
3000  
3500  
4000  
4500  
5000  
5500  
6000  
6500  
7000  
7500  
8000  
8500  
9000  
9500  
10000  
10500  
10920

Depth  
contours  
in meters



US Dept of State Geographer  
© 2012 MapLink/Tele Atlas  
© 2012 Google  
© 2012 Europa Technologies

Google earth

Výška pohledu 13939.32 km

Hledání

Přelétnout

Najít firmy

Trasy

Přelétnout na např. 37 25.818' S, 12

Mekka

▼

Q

Mekka Saúdská Arábie

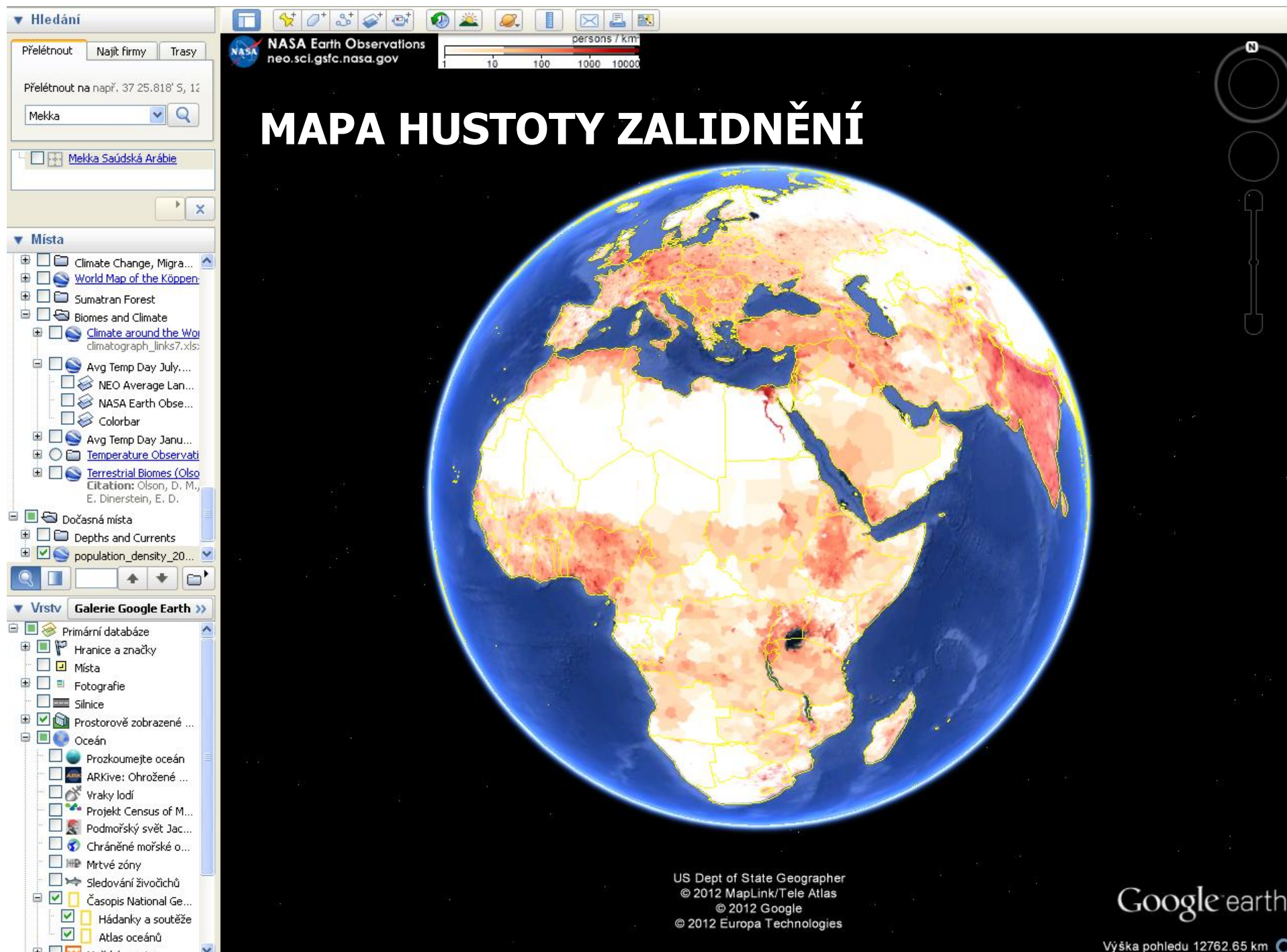
Místa

- ☐ Climate Change, Migra...
- ☐ World Map of the Köppen...
- ☐ Sumatran Forest
- ☐ Biomes and Climate
- ☐ Climate around the Wo...
- ☐ climatograph\_links7.xls
- ☐ Avg Temp Day July...
- ☐ NEO Average Lan...
- ☐ NASA Earth Obse...
- ☐ Colorbar
- ☐ Avg Temp Day Janu...
- ☐ Temperature Observati...
- ☐ Terrestrial Biomes (Olso...
- ☐ Citation: Olson, D. M., E. Dinerstein, E. D.
- ☒ Dočasná místa
- ☒ Depths and Currents

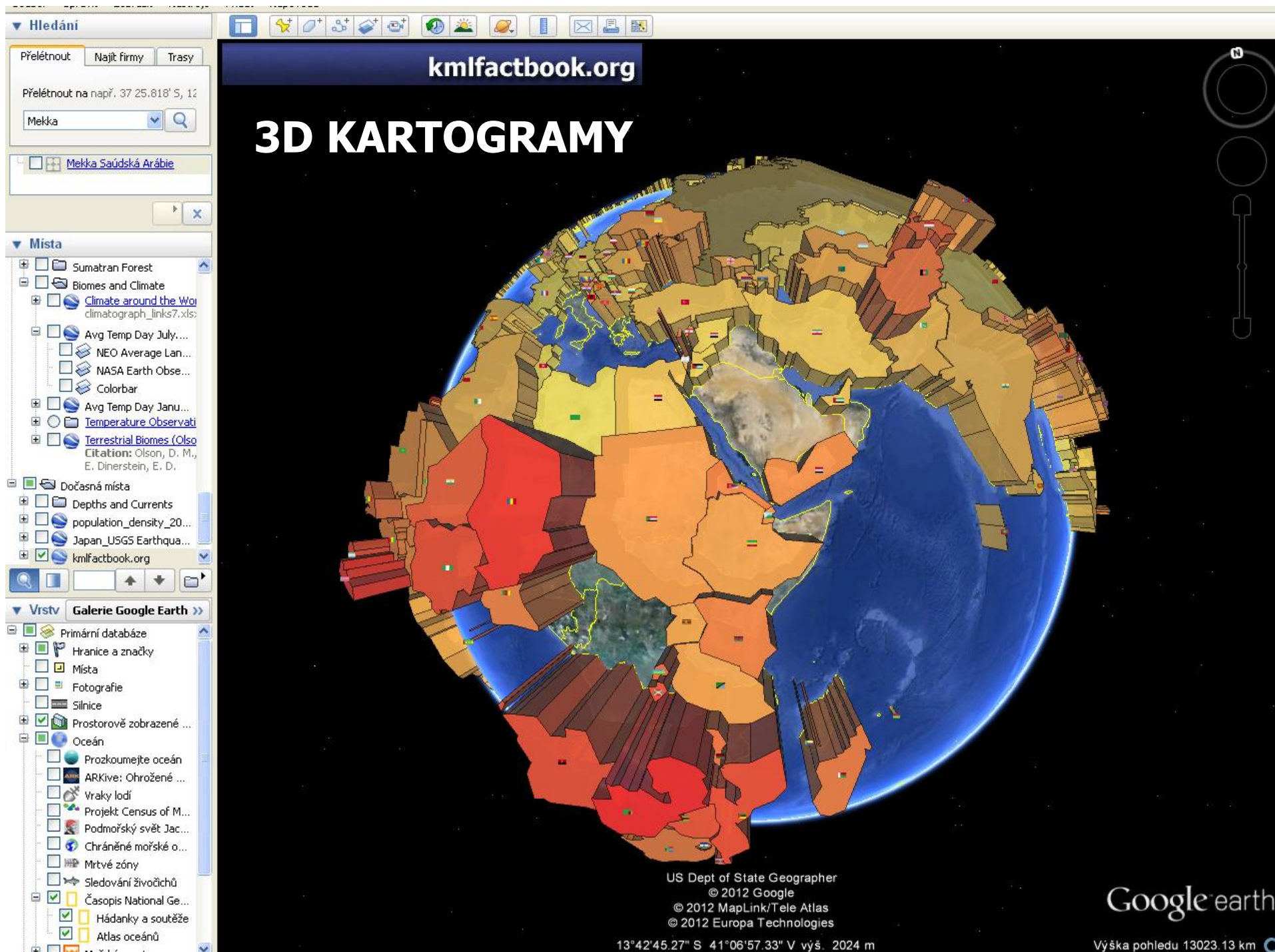
Vrstv Galerie Google Earth >>

- ☒ Primární databáze
- ☒ Hranice a značky
- ☐ Místa
- ☐ Fotografie
- ☐ Silnice
- ☒ Prostorově zobrazené ...
- ☒ Oceán
- ☐ Prozkoumejte oceán
- ☐ ARKive: Ohrožené ...
- ☐ Vraký lodí
- ☐ Projekt Census of M...
- ☐ Podmořský svět Jac...
- ☐ Chráněné mořské o...
- ☐ Mrtvé zóny
- ☐ Sledování živočichů
- ☒ Časopis National Ge...
- ☒ Hádanky a soutěže
- ☒ Atlas oceánů
- ☒ Mořské sporty











**VIZUALIZACE KONFLIKTŮ**

The map displays the geographical distribution of conflict in Libya. Key locations marked include Tripoli, Misurata, Benghazi, and various oil fields like Gharyan and Zintan. A yellow dashed line indicates the 'Približná hranica bezletovej zóny' (Approximate no-fly zone boundary). A legend on the right lists countries involved: France, UK, USA, Italy, Spain, Norway, Denmark, Netherlands, and Sweden. The map also shows the Mediterranean Sea, surrounding countries like Tunisia, Egypt, and Algeria, and the Red Sea. A scale bar at the bottom indicates 555 km.



**Název projektu: Multimédia ve výuce na gymnáziu**

**Registrační číslo projektu: CZ.1.07/1.1.02/03.0093**



**INVESTICE DO ROZVOJE VZDĚLÁVÁNÍ**

**Klasické a španělské gymnázium  
Brno – Bystrc, Vejrostova 2**